

L'Ardèche comme nous l'aimons

Fabienne et Michèle sont ravis de vous accueillir, mais ils ont un petit faible pour les jeux de mots farfelues.

Dans cette feuille de chou vous allez découvrir des trésors de info, des idées plus brillante qu'une ampoule grillée, et des conseils tellement utile qu'il pourrait presque vous faire croire que vous êtes un expert en séjour chez nous et en Ardèche. Alors, accrochez-vous bien, car ça va être plus amusant qu'une soirée de karaoké avec un chat qui chante faux !

Table des matières

<u>Chez nous vous êtes chez vous</u>	1
<u>L'Ardèche en quelques mots</u>	3
Régions	3
Sommets.....	3
Massifs	3
Cols	3
Aven et grottes	3
Fleuves	3
Lacs.	3
Cours d'eau	3
Patrimoine civil	3
Patrimoine religieux	3
Nature	4
Thermalisme	4
Villages de caractère.....	4
Inventeurs	4
Ecrivains.....	4
Artistes	4
Divers	4
<u>La cuisine ardéchoise</u>	5
Goûtez l'Ardèche.....	5
La pomme de terre	7
La châtaigne	8
Les oliviers	10
Charcuteries et viandes	11
Fruits	12
Fromages	13
Desserts et confiseries.....	14
Eau minérale et sodas	15
Vin et Apéritif.....	16
Bières.....	16
<u>Où faire ses courses</u>	17
Les jours de marchés.....	17
Les magasins.....	18
Les caves	19
Les restaurants.....	20
<u>Les villages et villages de caractère</u>	22
Naves	23
Vinezac.....	23
Antraigues.....	24
Banne.....	24
Balazuc	25
Labeaume	27
Roche-colombe	29
Alba la Romaine.....	31
Ruoms	32
Thines.....	33

Vogüé.....	34
Vals les Bains.....	36
<u>Sites touristiques</u>	38
Les gorges de l'Ardèche	38
Le Pont d'Arc.....	41
La Grotte Chauvet.....	43
La tour de Brison.....	44
Le pont du Diable.....	46
Le Mont Gerbier de Jonc.....	48
Le Bois de Païolive	50
Château de Ventadour.....	51
Lac d'Isarlès.....	52
Le Ron des Fades.....	53
La grotte de la Cocalière	54
Orgnac l'Aven.....	55
<u>Activités à faire avec des enfants</u>	56
Air Jey Filets	56
Parc animalier des gorges de l'Ardèche	56
Parc animalier de Lussas	57
La forêt d'Emile Zarbre.....	57
Jary Loisirs	58
Le village de Gopher	58
Indy Parc.....	59
Randa Ardesca.....	59
La ferme des Divols.....	60
Descente accompagné du Chassezac	60
<u>Les applications gratuites que nous aimons télécharger ainsi que des sites internet utiles</u>	61

Aux portes de la Provence, des Cévennes et du Massif Central, l'Ardèche jouit d'un climat ensoleillé tout au long de l'année et vous émerveillera par la beauté de ses sites naturels.

Certains disent que « l'Ardèche ressemble à la Corse mais sans la mer ».

Les sols, le climat et la végétation de l'Ardèche sont bien différents entre le nord et le sud du département, qui est donc caractérisé par sa grande variété de milieux naturels et de paysages. Le département s'étend sur un escarpement de plus de mille mètres de dénivelé.

Le Nord-Ouest, nommé Haut-Vivarais, est plutôt cristallin, humide et vert. Ce pays de hautes collines et de moyennes montagnes appartient au Massif central. Le bassin de l'Eyrieux, jusqu'aux abords des succs et du mont Mézenc (1 753 mètres), forme les Boutières.

Le Sud (Bas-Vivarais) est marneux ou calcaire, plus sec, avec une végétation déjà méditerranéenne. Le bassin de l'Ardèche y creuse des gorges spectaculaires. Les eaux souterraines sont nombreuses, caractéristiques des milieux karstiques. Les collines et plateaux des Gras (ou Grads) se rattachent géomorphologiquement aux grands Causses.

Au centre du département, les basaltes du plateau du Coiron et les marnes et calcaires du Moyen-Vivarais forment une sorte d'espace de transition, dont l'histoire géologique est fort complexe.

La partie ardéchoise de la vallée du Rhône est plutôt étroite. C'est le Rivage, une plaine d'alluvions d'âges différents, ponctué de villages et de petites villes, au centre de terroirs agricoles fertiles.

Contemplez des paysages majestueux, découvrez les nombreux sites troglodytes ardéchois mais aussi les avens et grottes. Appréciez le charme de nos villages de caractère dont certains sont classés parmi les plus beaux villages de France.

Mais l'Ardèche ne se raconte pas, elle se vit. Vivez l'Ardèche en descendant les Gorges de l'Ardèche en canoë-kayak, en canyoning dans ses cours d'eau ou plus simplement en suivant un des nombreux chemins de randonnée en pleine nature. Vibrez à travers la via ferrata ou en escaladant ses montagnes. Sortez grâce à l'actualité touristique mise à votre disposition : idées de sorties, de balades ou encore les manifestations locales. Découvrez la gastronomie ardéchoise et ses spécialités et trouvez un restaurant près de votre lieu de séjour.

L'Ardèche en quelques mots

Régions :

Boutières - Cévennes - Haut-Vivarais - Moyen-Vivarais - Plateau du Coiron - Vallée du Rhône - Vivarais

Sommets :

Mont Mézenc (1 753 m) - Mont Gerbier de Jonc (1 551 m) - Les Valadous (1 548 m) - Grand Tanargue (1 511 m) - Rocher d'Abraham (1 498 m) - Sommet de Méjan (1 458 m) - Signal de Coucoulude (1 448 m) - Mont Aigu (1 316 m)

Massifs :

Massif central - Massif du Mézenc - Monts du Vivarais - Massif du Tanargue - Serre de la Croix de Bauzon

Cols :

Col de la Croix de Boutières (1 506 m) - Col du Pendu (1 430 m) - Col de Meyrand (1 371 m) - Col de la Croix de Bauzon (1 308 m) - Col de la Chavade (1 266 m) - Col du Bez (1 229 m) - Col de l'Escrinet (787 m) - Col de la Croix de Millet (764 m)

Avens et grottes :

Aven d'Orgnac - Grotte Chauvet - Grotte de Payre - Grotte de Saint-Marcel - Le Figuier - Grotte de la Madeleine

Fleuves :

Loire - Rhône



Lacs :

Lac d'Issarlès - Lac de Saint-Martial



Cours d'eau :

Ardèche - la Beume - Chassezac - ...

Patrimoine civil :

Château d'Alba-la-Romaine - Château d'Aubenas - Château de Banne - Château de Crussol - Château de Montréal - Château de Ventadour - Château de Versas - Château de Vogüé - ...

Patrimoine religieux :

Abbaye Notre-Dame-des-Neiges - Basilique Notre-Dame de Bon Secours - Cathédrale Saint-Vincent de Viviers - Église Saint-Barthélemy de Rochecolombe - ...

Nature :

Bois de Païolive - Haute-vallée de l'Ardèche - Parc national des Cévennes - Parc naturel régional des Monts d'Ardèche - Réserve naturelle des Gorges de l'Ardèche.

Thermalisme :

Neyrac-les-Bains (Meyras) - Saint-Laurent-les-Bains - Vals-les-Bains

Villages de caractère :

Ailhon - Alba-la-Romaine - Antraigues-sur-Volane - Balazuc - Banne - Beauchastel - Boucieu-le-Roi - Chalencon - Chassiers - Désaignes - Jaujac - Labeaume - Meyras - Naves - Rochemaure - Saint-Montan - Saint-Vincent-de-Barrès - Thueyts - Vinezac - Vogüé

Inventeurs :

Famille de Montgolfier - Frères Montgolfier - Marc Seguin



Écrivains :

Albin Mazon - Charles-Auguste de La Fare - Christian Chabanis - Firmin Boissin - François Boissel - Henri Charrière - Hippolyte de Laforest - Jacques Dupin - Jacques-André Bertrand - Jos Jullien - Louis Pize - Marguerite-Éléonore Clotilde de Vallon-Chalys de Surville - Olivier de Serres - Pascal Garnier - Paul Bourget - Philippe Tancelin - Pierre-Marie Michel - Régis Sahuc - Romain Roussel

Artistes :

Aurel - Colette Bonzo - Fred Mella - Gaston Jacquet - Hugues Aufray - Jacques Cadet - Jean Ferrat - Jean Veyren - Jean-François Dérec - Jo Frachon - Joseph Canteloube - Léon-Alexandre Delhomme - René Aberlenc - Xavier Dupré

Divers:

L'Auberge Rouge ou auberge de Peyrebeille à Lanarce a été le lieu d'une cinquantaine d'assassinats entre 1805 et 1830. Cette légende forgée après le procès de l'aubergiste Pierre Martin et son épouse Marie Breysse a donné lieu à plusieurs romans, et deux films au cinéma.

L'Ardèche est le seul département français métropolitain ne disposant d'aucune gare S.N.C.F. de voyageurs.

Par voie de conséquence, c'est le seul département qui n'a pas de gare dans sa préfecture.

L'Ardéchoise est une course cycliste rassemblant chaque année (juin) plus de 16 000 participants.

La cuisine ardéchoise et produits de terroirs

Goûtez l'Ardèche

Ce slogan rassembleur et identitaire était à l'époque largement utilisé sur le département. Pour protéger cette appellation, des hommes et des femmes passionnés par leur territoire se sont regroupés en association et ont déposé la marque à l'INPI en 1991.

Quelques années plus tard, une procédure rigoureuse de sélection et de contrôle des produits et services autorisés à porter l'estampille Goûtez l'Ardèche a vu le jour et les 8 premiers produits ont été sélectionnés en février 1995. La marque est aujourd'hui gérée par l'association « Ardèche le goût » qui regroupe 25 professionnels au sein de son Conseil d'administration, représentant les principales filières alimentaires ardéchoises, de la production à la consommation.

La démarche qualitative Goûtez l'Ardèche fédère tous les acteurs de la filière : les agriculteurs, les artisans, les industriels, les restaurateurs, les traiteurs, les grossistes, les points de vente et les consommateurs.

Elle représente aujourd'hui :

- Plus de 500 produits
- Plus de 160 entreprises utilisatrices :
 - 90 producteurs
 - 34 restaurateurs
 - 4 traiteurs
 - 32 commerces
 - 4 grossistes
 - 10 offres pique-nique

La qualité des produits et services sélectionnés est contrôlée régulièrement, ce qui représente plus de 170 contrôles/an.

Goûtez l'Ardèche est un point de repère pour les consommateurs qui veulent manger local, avec :

- des produits fabriqués en Ardèche avec des matières premières d'origine locale
- des restaurants et traiteurs proposant des menus ou plats composés à 80 % de produits ardéchois et garantissant les professionnalisme du chef
- des points de vente proposant une gamme de produits locaux
- des pique-niques élaborés par des professionnels avec des produits locaux de qualité
- une saveur garantie par des jurys de dégustation et des visites « mystère »
- des chartes qualitatives vérifiées par un organisme externe.

À partir de centaines de visites mystère, de diagnostics d'entreprises, d'audits, d'analyses sensorielles et de tests en laboratoire, nous avons agréé plus de 500 produits, plus de 70 restaurants, des traiteurs et des points de vente.

Le logo Goûtez l'Ardèche vous permet de faire le meilleur choix les yeux fermés : des produits d'origine Ardèche testés pour vous par un jury de dégustation, des restaurants concoctant des menus et des plats savoureux à base de produits locaux et de saison, des traiteurs réalisant des buffets goûteux valorisant les produits de proximité, des points de vente proposant une gamme qualitative de produits ardéchois. Que dire de plus : goûtez l'Ardèche !

Le logo, sélectionnés, les sur les menus des traiteurs, est d'année, une véritable consommateur... fermés !



apposé sur les produits vitrines des magasins ou restaurateurs et devenu en une trentaine référence en Ardèche et repère pour les Suivez ce logo les yeux

Goûtez l'Ardèche, c'est avant tout l'histoire de rencontres avec des producteurs et des artisans passionnés qui recherchent l'excellence en matière de goût et l'envie de partager nos traditions.

Les produits estampillés Goûtez l'Ardèche font l'objet d'une sélection rigoureuse, privilégiant les matières premières locales, les méthodes artisanales, les savoir-faire spécifiques et la saveur.

Pas de colorants ni de polyphosphates ! Procédure de sélection, cahier des charges, jurys de dégustation, analyses et audits externes garantissent les engagements qualitatifs.

L'Ardèche est un lieu idéal pour des productions diversifiées de qualité : un territoire naturel, préservé, des secteurs de montagne, des vallées verdoyantes et des zones méridionales. Ici vous trouverez des châtaignes aux mille saveurs, des charcuteries, salaisons et produits laitiers produits bénéficiant du grand air de l'altitude, des eaux minérales pétillantes, des jus de fruits, sorbets et des confitures aux parfums savoureux et variés, des vins de caractère, des miels étonnants mais également de l'huile d'olive ou de la truffe, prestigieuse et racée, des fruits et légumes cultivés au fil des saisons, du pain 100% ardéchois et différentes douceurs comme les pâtisseries et confiseries.

La pomme de terre

C'est en 1540 qu'elle apparaît à Saint-Alban-d' Ay, dans la région d'Annonay, ramenée puis plantée par un moine franciscain, du nom de Pierre Sornas, venu se retirer dans la maison familiale après une grande partie de sa vie passée en Espagne. On l'appelait alors en patois « la(s) trifolà(s) ». Le nom générique pour désigner la pomme de terre a été francisé au XVIII^e siècle en « truffole », qui désigne toujours aujourd'hui la plante (les truffoles) et une production de Truffole en marque déposée. Dès l'année 1600, Olivier de Serres, le père de l'agriculture moderne décrit déjà, dans son ouvrage référence Théâtre de l'Agriculture et Mesnage des champs, la pomme de terre du Vivarais qu'il désigne sous le nom de « cartoufle » mais « que d'aucuns appellent truffes ».

On distingue plusieurs sortes de pomme de terre : la Rosa du plateau ardéchois qui sert à faire la poêlée, la pomme de terre de Villeneuve-de-Berg, moelleuse et sèche à la fois, parfaite pour la crique et la caillette à la pomme de terre, et enfin la pomme de terre de la vallée (qualité Bintje) qui intervient dans l'élaboration de la bombine.

Dans les assiettes ardéchoises, ce sont la pomme de terre et le cochon qui gouvernent. Avec la pomme de terre on cuisine



- la crique, une galette de pommes de terre râpées et revenues à la poêle,

- la mique, une boulette de pomme de terre cuite à l'eau, mélangée avec de la tomme et de la crème, puis cuite au four.



- la bombine, ce plat unique de pommes de terre agrémentées de morceaux de viande et parfumé aux feuilles de laurier.

La châtaigne



La castanéculture (la culture de la châtaigne) a toujours représenté un patrimoine et une identité forte pour l'Ardèche, mais aujourd'hui, c'est surtout une réalité économique pour son agriculture et ses zones de pente. La Châtaigne d'Ardèche est en effet reconnue comme AOC depuis le 30 juin 2006, et ce pour cinq formes de conservation traditionnelle : les châtaignes sèches, les brises de châtaignes sèches, la farine de châtaignes, les châtaignes entières épluchées, la purée de châtaignes.

En Ardèche on a recensé 65 variétés de châtaignes. Parmi elles, cinq sont prépondérante et rayonne chacune sur un terroir de prédilection : la « Comballe » variété emblème de la contrée de Saint-Pierre-ville, la "Bouche rouge » rayonnante dans la région d'Antraigues, la « Merle" précoce dans celle de Lamastre, la « Sardonne » installée plus tard au sud dans la région vanséenne et « l'Aguyane" nichée dans les hauteurs de Joyeuse ; elle composent à elles cinq une grande partie de la châtaigneraie actuelle et sont ainsi emblématiques de la production ardéchoise.



De mi-octobre à mi-novembre ont lieu les castagnades, cette série de fêtes liée à la châtaigne, qui se déroulent dans de nombreux villages ardéchois. On y prépare la roustide, une rôtie de châtaigne.

On fabrique la farine de châtaignes qui servira notamment à l'élaboration de pain et de biscuits. D'ailleurs, une « baguette ardéchoise » est lancée en mai 2003, elle est faite à partir de farine de blé, de seigle et de châtaigne. Disponible dans 88 boulangeries, elle est porteuse du label Goûtez l'Ardèche.



La châtaigne, toujours la châtaigne, on la décline même au sucré.

- La fameuse crème de marrons, confectionnée à partir de pulpe de marrons, de sucre, et aromatisée à la vanille. On la mange sur une tranche de pain ou avec du fromage blanc. On l'utilise aussi dans la confection de nombreux gâteaux et entremets que l'on apprécie durant l'hiver et qu'on appelle grossièrement Ardéchois. La Coupe ardéchoise: glace vanille, glace à la châtaigne avec chantilly et crème de marron



- des biscuits et croquants à la farine de châtaigne.

- Côté confiserie, le marron glacé, un gros marron confit dans le sucre et glacé au sucre glace. On le déguste souvent durant les fêtes de Noël, tout comme les bugnes, beignets croustillants que l'on cuisine dans les familles ardéchoises.



- Lou Pissadou est le gâteau symbole de l'Ardèche. Galette aux marrons lancée en juillet 1994, dans le but de renouer avec les traditions locales et d'instituer un emblème qui viendrait compléter le patrimoine culinaire ardéchois.

- Sur le plateau ardéchois, on peut goûter aux crêpes cévenoles, élaborées à partir de farine de châtaignes, ou à une tarte aux myrtilles fraîchement cueillies.



- la Cousina : soupe de châtaignes



-l'Ardéchois à la crème de marron et au rhum

Les Oliviers



En 763 déjà, des oliviers sont mentionnés sur notre terre, vraisemblablement importés lors des invasions arabes, cinquante ans plus tôt. Mais l'organisation de l'oléiculture au plan pratique et agricole en Basse-Ardèche remonte au 15^{ème} siècle. Les oliviers qui étaient des arbres épars jusqu'alors, sont devenus des arbres de plein champ, des arbres cultivés..

L'expansion des moulins date de la même époque. Et au cours des siècles, l'olivier a façonné le paysage local avec ses plantations en coteaux et ses murs en pierres sèches.

"Début 1900, c'est le summum de la production en France. En sud-Ardèche, on dénombre plus de 500 000 arbres". Un essor qui ne change rien aux habitudes. "L'olivier n'était pas considéré comme une ressource, contrairement à la vigne ou à l'élevage. C'est la seule culture qui ne se monnayait pas. Sauf exception, en cas de surplus. Alors on pouvait la vendre ou, plus souvent, l'échanger contre d'autres produits. L'huile servait à la consommation de la famille et à conserver certains aliments. . L'huile ne se vendait pas et les arbres se transmettaient de génération en génération.

Mais l'hiver 1956 a gelé l'héritage, détruisant la majeure partie des arbres. Des anciens se souviennent avoir entendu les troncs d'oliviers éclater durant les nuits glaciales... Après, il a fallu les arracher. Beaucoup ne seront pas remplacés et la plupart des moulins plieront boutique. En 1990, il ne restait pas 100 hectares d'oliviers exploités, la production moyenne d'huile d'olive s'élevant à environ 30 tonnes.

Depuis 1995, l'oléiculture connaît un renouveau avec une moyenne de 5000 arbres plantés chaque année et la restauration d'oliveraies anciennes. En 2010, la production d'huile du département avoisinait les 100 tonnes. Une croissance difficile à gérer face à la concurrence des pays européens limitrophes. L'Espagne, l'Italie, par exemple emploient une main d'œuvre bon marché qui leur permet de vendre leur huile d'exportation à un prix très inférieur à celui des producteurs locaux. Résultat, le cours de l'huile chute. Et ceux qui avaient l'intention de se lancer dans l'exploitation font maintenant marche arrière à cause de la baisse des cours.

L'olivier ardéchois n'a pas vocation à s'enraciner sur une bonne terre. C'est l'arbre des sols pauvres, des terres défavorisées. C'est là qu'il donne son meilleur jus... Dès qu'il y avait un mauvais sol, les anciens plantaient des oliviers. Il ne fallait pas perdre 1m² de terrain ! C'est pour ça qu'on trouve souvent un ou deux oliviers plantés au milieu de blocs de rochers. Grâce à ses racines, l'olivier s'accommode de sols stériles pour les autres cultures.



Charcuteries et Viandes:

- La Caillette est un petit pâté rond typique, elle est faite d'un mélange de viande de porc et de blettes enveloppé dans de la crépine. Servie en entrée ou en plat, elle se mange autant chaude que froide, avec du pain de campagne. Il en existe différentes sortes : au chou, à la châtaigne ou même à la pomme de terre.



- la maôche est panse de porc farcie de chair à saucisse et de choux, on retrouve une variante dans la ville de Joyeuse,

-la pouytrolle, estomac de porc emplie d'une farce de viande, de légumes et d'herbes.

-le pourcher, un simple pot-au-feu où le jarret de bœuf est remplacé par le cou de cochon.

- le Fin gras du Mézenc (bœuf AOC) Le Fin Gras du Mézenc, est une appellation d'origine désignant un produit d'élevage bovin français. Cette dénomination fait l'objet d'une protection au niveau européen par le biais d'une AOP.



Le Fin gras du Mézenc trouve son origine dans un vieil usage des paysans du massif du Mézenc consistant à engraisser lentement, à l'étable, des génisses et des bœufs, rigoureusement triés, avec le foin naturel, trié lui aussi, fauché dans les prairies d'altitude afin de les mettre à la vente aux foires à la période de Pâques. Le fin gras doit vraisemblablement sa typicité aux foins utilisés, issus d'une flore de montagne bien particulière dans laquelle on retrouve des plantes comme le fenouil des Alpes (« cistre » dans le langage commun) qui parfume les chairs. Par ailleurs, ce foin fait l'objet de tous les soins durant sa récolte, son tri et sa distribution, suivant un savoir-faire local très ancien. Les animaux, bœufs de plus 30 mois et génisses de plus de 24 mois appartenant à diverses races allaitantes ou issus de croisements entre races allaitantes et laitières, sont commercialisés par des bouchers ou des restaurateurs locaux, principalement localisés en Haute-Loire et en Ardèche.

La volonté des agriculteurs et des élus de préserver cet usage de leur part, en 1994, la constitution d'un dossier incluant un cahier des charges dans le but d'obtenir une AOC, ce qui se concrétisa en 2006.

Fruits

Myrtilles

Outre l'inéluctable châtaigne ardéchoise, l'autre fruit de production traditionnelle et locale, c'est la myrtille.

L'Ardèche est le premier département producteur de myrtilles sauvages. Ce petit fruit pousse de 600 m à 1200 m d'altitude sur un tiers du département, son territoire se confond avec celui du Parc naturel régional des Monts d'Ardèche et s'étale sur la montagne ardéchoise. La petite plante pousse naturellement mais exige un entretien régulier. La cueillette se fait de façon artisanale à la main, à l'aide d'un « peigne » qui décroche le fruit de la plante pour tomber dans une corbeille¹. Sa récolte se fait les premières semaines d'août, c'est à cette période que l'on peut l'acheter chez les récoltants, sur les marchés, dans les boutiques.



La myrtille est adorée de l'apéritif au dessert ; sucrées, salées, mais aussi au naturel (saupoudrées de sucre semoule et arrosées de jus de citron ou de vin rouge), ou accommodées de crème fraîche ou de fromage blanc. En pâtisserie, on l'utilise pour la confection de tartes, clafoutis, vacherins, cakes, mousses, coulis... Elle est aussi dérivée du côté des confiseries (caramels, nougats, pâtes de fruits), des confitures, des glaces ou sorbets, ainsi que les boissons (jus, nectars et sirops, apéritif et même bière aux myrtilles). Les restaurateurs utilisent le petit fruit avec le veau, le porc, un civet de sanglier ou un cuissot de chevreuil, du magret de canard ou un foie gras poêlé, une truite.

Dans les années 1980, la production de myrtilles sauvages, s'établie à 1200 tonnes en Ardèche. Ce chiffre diminue chaque année (à cause du vieillissement de la population rurale et au faible rapport financier du produit). Aujourd'hui, 400 tonnes de myrtilles sauvages sont cueillies chaque année.

Abricots



L'abricot, fruit du soleil a une prédilection pour le côté drômois (les trois-quarts de la production de la région Rhône-Alpes), mais on le retrouve aussi en Ardèche, régnant le long de la vallée du Rhône moyen.

Pêches

La pêche de la vallée de l'Eyrieux, doit sa spécificité à un microclimat (ensoleillé avec un printemps doux). La production s'étale de mi-juin à mi-septembre, et abonde au cœur de l'été.



Fromages

Le plateau de fromage ardéchois comprend :



- le Picodon, au lait cru de chèvre, il bénéficie d'une AOC depuis 1983 ;

- le Goudoulet, au lait cru de vache, élaboré de manière artisanale par la fromagerie de Coucouron dont un autre fromage porte le nom :



- le Coucouron, un fromage persillé à base de lait de vache ;

- le Rogeret des Cévennes, un fromage de chèvre ;



- le Foudjou, fromage fort constitué de tomes de chèvre mélangées avec des gousses d'ail, du poivre, de l'huile d'olives, de l'eau-de-vie, on le trouve sur le plateau ardéchois, et on retrouve son cousin, le Miromando, fait de petit lait, de sel, poivre, eau-de-vie, parfois du beurre, de la moutarde

- la Rebarbe, fermenté à base de lait de brebis,



- le Saint-Félicien de l'Ardèche, produit dans les hauts plateaux de l'Ardèche.

Desserts et confiseries



Le macaron de Joyeuse ce petit biscuit de forme irrégulière, craquant et avec une subtile saveur d'amandes caramélisées est préparé depuis 1581 dans la petite ville médiévale de Joyeuse.

Côté chocolat, on découvre l'atelier Pierre Chauvet, à Aubenas, qui combine parfums classiques avec des produits ardéchois de qualité supérieure, à l'instar de sa « truffe ardéchoise » qui célèbre un mariage entre la crème de marrons, le cacao et le biscuit à la châtaigne. Mais sa marque de fabrique reste son chocolat « millefeuille », de fines plaques de chocolat finement décorées aux parfums étonnants ; Joël Patouillard, à Privas, élu « meilleur ouvrier de France » en 1986.



Eau minérale et soda

Arcens, Reine des Basaltes, Vernet, Vals...



L'Ardèche possède son propre cola, il s'agit du Cola'rdeche



Vin et Apéritif



Le Chatus est un ancien cépage noir de cuve caractéristique des Cévennes. Il était déjà connu par Olivier de Serres qui le cite nommément sous le terme Chatus dans son ouvrage *Le théâtre d'agriculture et mesnage des champs*, édité en mars 1600. Il est aussi appelé Chatelus, Houron à Saint-Péray, Charos dans l'Ardèche, Corbel dans la Drôme, Corbesse dans l'Isère et

Negro en Italie. Ce cépage a été redécouvert dans la région de Joyeuse et sa production relancée dans les années 1980 par la cave de Rosières. Il a été inséré au classement officiel de la Communauté Européenne le 31/12/1991.

- Condrieu (AOC)
- Cornas (AOC)
- Côtes-du-Rhône (AOC)
- Côtes-du-rhône villages (AOC)
- Côtes-du-Vivarais (AOC)
- Saint-Joseph (AOC)
- Saint-Péray (AOC)

Le Castagnou est un apéritif typique d'ici. C'est un kir composé de vin blanc et liqueur ou sirop de châtaigne.



Bières



Actuellement il y a 25 Brasseries en Ardèche. La plus connue reste la « Bourganél » à Vals-les-Bains.

Aux alentours de nos gîtes vous avez la « Ceven' Ale » à Rosières, la « Krügs Brewpub » à Ruoms, « la Java » à Lablachère, « une bière à ma porte » à Largentière, ...



Où faire ses courses

Les jours de marchés

N'hésitez pas, ils sont sympa et agréables: petit conseil d'amis : allez-y sur les coups de 8h30, il n'y aura pas trop de monde ! Attention tout de même, tous les produits ne sont pas « ardéchois », vérifiez et n'achetez pas « à l'aveugle »...par exemple un saucisson doit avoir une étiquette (en général sur la corde) avec un n°, ce n° doit commencer par 07 s'il est ardéchois.

	Marchés diurnes	Marchés nocturnes
Lundi	Rosières (juillet et août) Saint Alban	Banne (17h-23 h)
Mardi	Largentière Labeaume (en saison)	Vallon Pont d'Arc Les Vans Balazuc
Mercredi	Joyeuse	Aubenas Ruoms (19h-00h) Montréal (18h à 21h) à partir du 8 juillet, marché de producteurs et créateurs locaux
Jeudi	Vallon Pont d'Arc Vals les Bains	Rosières (17h30-23h)
Vendredi	Ruoms	Largentière
Samedi	Aubenas Les Vans	Les Vans (17h-22h) Marché d'artisans créateurs parking Biocoop Chambonas
Dimanche	Lablachère Vallon Pont d'Arc (juillet et août) Vals les bains	Joyeuse

Les magasins

Pour les grandes surfaces, en été, ils ouvrent le dimanche matin de 9h à 12h

En semaine : de 8h45 à 19h

Juillet et août sont des mois chargés, il y aura moins de monde soit le matin tôt, soit sur les coups de 13h30 à 14h30.

Joyeuse :

- Carrefour Market: (Place de la Gare)
- Les Bourons Couchus: coopérative d'une quinzaine de producteurs locaux, ardéchois (ouvert que le matin) (Place de la Gare)
- L'instant gourmand: Pâtisserie (route Nationale)
- Le comptoir Fromager: Fromages de chèvre et autres (route Nationale)
- Les bières selon François: Caviste spécialisé en bières artisanales (route Nationale)
- Maison Charraix: Fabrication et vente des célèbres macarons de Joyeuse, ainsi que du miel et biscuits à la châtaigne (route Nationale)

Rosières :

- Intermarché: (Zone commerciale des Vernades)
- Lidl: (Zone commerciale des Vernades)
- Bio monde: (Zone commerciale des Vernades)
- Ceven'Alé: Brasserie locale (Zone commerciale des Vernades)
- Bio local « Royé » : primeur qui vend ses fruits et légumes bio (rond point de chapias)
- Boulangerie des 5 sens: (sur la place) et Le Talmelier (route principale)

Ruoms :

- Super U
- Le village des producteurs: produits uniquement et exclusivement ardéchois(en face de la gendarmerie)
- Boucherie Chez Yves (milieu de la rue du centre ville)
- My BioShop
- Boulangerie "Chez Constant » 92 route Nationale

Sur la route d'Aubenas : (rond point de Vinezac) :

- Le Marché des Côtes : Beau Magasin de fruits et légumes ainsi que quelques produits cuisinés et glaces.

Saint Genest de Beauzon:

- Charcuterie (boucherie) CARRES II (anciennement Trouillat)

Et rendez-vous dans les points de vente « Goûtez l'ardèche » (<https://www.goutezlardeche.fr/ou-trouver-nos-produits/>)

Les caves



A ce propos, l'Ardèche du sud est un pays de vigne, prenez le temps de visiter quelques caves, vous allez découvrir des petites merveilles... On aime :

La cave coopérative de Rosières: 04 75 39 90 88

Le domaine de Grangeon à Balbiac: 04 75 39 54 84

(tous les soirs entre 17 et 19 h)

Domaine de Chazalis à Beaulieu: 04 75 39 32 09

Le Mas de Bagnols à Vinezac 04 75 36 51 99

(lundi à vendredi de 16 à 18 h et samedi de 10 à 12 h)

Domaine de Salel et Renaud à Laurac en Vivarais 06 73 59 92 51

Néovinum à Ruoms (vignerons ardéchois) 04 75 39 98 08



Restaurants :

Joyeuse :

- Le Valentina (chien ok mais en terrasse uniquement)
- Chez Nany
- Le Cocoon (à coté de l'office du tourisme)
- Ginko Biloba (en saison) (chien ok)



Ribes :

- Bistrot La Cueille (chien ok)



Les deux Aiguës :

- La Boucharade



Planzolles :

- Auberge de Planzolles (chien ok)

Laboule :

- La ferme Auberge La Bola
- L'Épisode (bistro-resto) (chien ok)



Montselgues :

- Auberge de L'Aure



Les Vans :

- L'Olivier de Païolive ,
- Le Melting Pot
- La Feuille de Choux.



Thines :

- L'auberge de Thines

Ruoms :

- Le Terminus (chien ok)
- Le Garage



Labeaume :

- Le Bec Figue (chien ok)



Balazuc :

- La Granja del Gourmandas (crique ardéchoise)

Aubenas :

- Le chat qui pêche (chien ok)



Vogué :

- L'Esparate



Beaulieu :

- Carabasse

Antraigues :

- Le café des serres



Sagnes et Goudoulet:

- Auberge Chanéac

Usclades et Rieutord :

- La ferme de la Besse (chien ok)



St Pierre St Jean :

- Auberge de Peyre (chien ok)

Borne :

- Auberge de Bez (chien ok)



Et sans oublier tous nos sympathiques bistrot de pays (www.bistrotdepays.com) et restaurants « Goûtez l'ardèche » (<https://www.goutezlardeche.fr/les-restaurateurs/>)
Ps : Si vous avez un ami a 4 pattes, signalez le à la réservation pour ne pas avoir de mauvaise surprise....

Les villages et villages de caractères

Plus haut nous avons cité tous les villages de caractères mais ici nous détaillons certains, ceux qui sont le plus proche



Naves:

Ce village perché, niché dans les collines d'oliviers, a gardé son caractère moyenâgeux. Ses rues étroites et ses passages voûtés conduisent le visiteur à explorer le patrimoine préservé du village. Admirez les jardins en terrasses et les escaliers raides et étroits. Le site est dans une position défensive idéale, comme en témoigne le château et les restes des remparts. L'église actuelle, reconstruite au 17ème siècle sur les ruines d'une ancienne église romane, vaut bien une visite. Sentier botanique.



Vinezac:



Un village fortifié entouré de vignes, Vinezac a soigneusement préservé son architecture d'époque fascinante. Dans ce dédale de rues étroites vous verrez les ruines des remparts d'origine, trois châteaux ainsi que des maisons en grès restauré avec goût. Les visiteurs qui se promènent dans les rues où qui prennent le chemin vers la remarquable église romane du

12ème siècle. apprécieront la paix et le calme qui règne dans ce village avec ces laurier-rose et rosiers qui couvrent les façades. Les joueurs de pétanque se réunissent sur la petite place sous les mûriers.

Antraigues

Antraigues est un village d'artistes perché sur un éperon rocheux dominant des orgues basaltiques et des châtaigniers centenaires. Les châtaigniers recouvrent les pentes ardéchoises souvent aménagées en terrasse par des murets en pierres sèches. Les locaux jouent



aux boules autour de la fontaine à l'ombre rafraîchissante dans ce village du XVI^e siècle avec ses chemins tortueux, ses ruelles couvertes et fleuries.

En 1964, Jean Ferrat, célèbre chanteur français, a acheté une maison dans le village et il y vécu jusqu'à sa mort. Il est tombé amoureux de cette région, ses habitants, et les montagnes de l'Ardèche.

Il n'est pas le seul artiste à vivre à Antraigues: à vrai dire, la plupart des gens ici sont des artistes à leur manière ... des visages incroyables à la fois anciens et modernes, surgissent hors des murs: elles sont l'œuvre de la population locale. Villages au « 100 sculptures », Antraigues offre un circuit (plan à l'Office de Tourisme) où l'on peut découvrir ces œuvres sur les murs des maisons du village. En déambulant dans ce village vous en découvrirez environ une centaine (il y aurait même quelque part le visage de Jean Ferrat. A vous de le trouver !!!)

Banne

Mêlé de pierre de grès et de calcaire, Banne est un vieux village construit sur les premiers reliefs des Cévennes. Deux quartiers s'y côtoient. Le plus ancien est le quartier du "fort" qui abritait autrefois un magnifique château. Quant au quartier de "l'Église", il arbore fièrement son clocher pointu, ce qui lui vaut d'être vu de très loin depuis la plaine. Une ballade dans ce village classé Village de caractère vous fera découvrir de jolies ruelles escarpées, des maisons anciennes et des escaliers. Sur la place du village, à l'ombre des figuiers, on peut entendre le choc métallique des boules



de pétanque. Le Viaduc du Doulovy, situé non loin du village, témoigne du passé minier de Banne qui le rendit prospère en d'autres temps. D'un point de vue touristique et culturel, Banne possède de nombreux atouts avec son château qui sert aussi de lieu d'animation, ses expositions de peintures et de sculptures, ses spectacles organisés dans les écuries du château, ses promenades en forêt, son sentier des mines, son festival d'art singulier...

Balazuc :

Le village de Balazuc en Ardèche est un incontournable lors de votre passage en sud Ardèche. Charmant petit village médiéval surplombant la rivière Ardèche, le village de Balazuc est labellisé "Village de Caractère" et "Cent Plus Beaux Villages de France".



Le village de Balazuc est à découvrir à pied. Balazuc vous charmera par ses nombreuses ruelles pavées, ses escaliers, ses voûtes, ses calades, son église romane et ses boutiques d'artisanat d'art. Ne manquez pas de monter en haut de la tour depuis laquelle vous aurez une vue imprenable sur la rivière. Les restes des murs de la ville nous mènent au château qui a été construit au 13ème S. La place en face de l'ancienne église a conservé son charme d'antan, délimitée par les anciennes maisons avec fenêtres à meneaux et les boutiques médiévales. A visiter la Maison du Artisans.



L'église de Balazuc est une église romane typique du XIème et du XIIIème siècle. Elle est originale de part sa double nef. L'association la Roche Haute y présente régulièrement des expositions.

Vous découvrirez au Muséum de l'Ardèche une grande collection de fossiles ainsi que la galerie aux dinosaures où vous admirerez des répliques de crânes de grands dinosaures. Pendant les vacances scolaires des animations y sont proposées pour toute la famille : ateliers de fouilles, dégagements de fossiles, conception de moulages...

Des soirées astronomie sont également proposées en été.

En bas du village se trouve une grande plage de sable en bordure de rivière Ardèche, idéale pour la baignade en famille.



Il est possible de louer un canoë ou plutôt un kayak directement sur la plage de Balazuc.

Si vous visitez Balazuc, ne ratez pas la promenade du Viel Audon. Au bout du pont à gauche (en ayant Balazuc dans le dos) un sentier vous mène au Viel Audon, hameau du village de Balazuc reconstruit par l'association Le Mat. Vous y accéderez en une vingtaine de minutes par un sentier facile d'accès longeant la rivière. (Baignade possible)



En arrivant au hameau du Viel Audon, vous aurez la chance de découvrir l'élevage

de chèvres et de cochons, pour le plus grand bonheur des enfants.

Au bout du sentier vous arriverez à la boutique et la buvette (ouvertes à l'année) où des produits locaux sont proposés à la vente.



Une petite restauration y est proposée d'avril à mi septembre.

Labeaume :



Le village de Labeaume en Ardèche est un incontournable lors de votre passage en sud Ardèche.

Labellisé "Village de Caractère", il saura vous séduire par le charme de ses ruelles et la rivière Beaume qui coule aux pieds de ses majestueuses falaises calcaires.

Les ruelles du vieux village de Labeaume se caractérisent par ses maisons typiques, ses étroites calades et ses

passages voûtés.

Si vous montez tout en haut du village vous profiterez d'une vue imprenable sur les falaises, la rivière et le pont.

Le belvédère de Labeaume est accessible en environ une quinzaine de minutes à pied en passant sur le pont submersible, le belvédère offre un panorama exceptionnel sur le village et la rivière.



Après avoir traversé le pont il faut suivre le sentier balisé vers Saint Alban Auriolles puis bifurquer sur un sentier qui grimpe sur la droite. Le belvédère est très bien indiqué.

Niveau de difficulté moyen.



Les jardins suspendus sont des petits jardins accrochés à la falaise. Ils ont été aménagés au cours du XVIIIe siècle et ont été cultivés jusqu'au milieu du XXe siècle.

Plus de 850 dolmens sont répertoriés en Ardèche. Ils sont principalement situés en Ardèche méridionale. Près de 200 sont situés entre Labeaume et Saint Alban Auriolles.

Après avoir visité le village et le belvédère une petite pause détente au bord de la rivière est la bienvenue. La vue sur les falaises calcaires y est sensationnelle.

La rivière la Beaume ravira aussi bien les enfants que les adultes. En effet, de grandes étendues d'eau peu profondes permettront aux adultes de se rafraîchir et aux enfants de s'amuser tranquillement. A certains endroits l'eau est plus profonde, idéale pour nager. Attention : Prévoir des chaussures de rivière car les galets sont très glissants.

Des tables de pique-nique ont été aménagées au bord de la plage.

Tous les étés se déroule le festival de Labeaume en musique.

Musique classique, baroque, opéra... jouée en bordure de rivière... La promesse d'une ambiance authentique.



L'idéal est de se garer sur le grand parking en bas du village. Celui-ci est payant en saison et interdit aux campings car.

Rochecolombe



Le vieux village médiéval de Rochecolombe vous offre plusieurs visages dans un cadre majestueux.

Maisons de pierres typiques et cascade font tout le charme de ce petit village du Sud Ardèche.

Lorsque vous arrivez dans le village, en continuant la route qui part sur la gauche, vous aurez accès à 2 parkings gratuits.

Au bout du second parking se trouve le théâtre de verdure où de nombreux spectacles sont proposés par l'intermédiaire des associations du village : concerts, danses contemporaines, soirées cinéma sous les étoiles, chorales et représentations théâtrales...

Des tables de pique-nique sont à votre disposition pour un petit encas bien mérité en rentrant de promenade.

En prenant le petit chemin sur la gauche du théâtre de verdure, vous arriverez sur un charmant petit pont du haut duquel vous pourrez admirer les maisons de pierre, les vestiges de l'ancien château et de son donjon datant du 12ème siècle, ainsi que la Chapelle St Barthélémy datant du 13ème siècle.

Une fois le pont traversé, vous aurez le choix entre 2 options : vous rendre à la cascade en continuant tout droit ou prendre de la hauteur en vous dirigeant sur la droite en direction du vieux village.

Le vieux village de Rochecolombe (durée : 45 mn)

L'ascension est plutôt abrupte. Cependant, cela en vaut le détour car les ruelles de l'ancien village de Rochecolombe ont beaucoup de charme et une fois arrivé à l'ancien château, vous aurez une magnifique vue panoramique surplombant les plateaux alentours.



Le sentier menant à la cascade de Rochecolombe (durée : 30 mn)



Après les orages et les fortes pluies, en remontant le lit de la rivière par un petit sentier, vous pourrez admirer la cascade : chute d'eau naturelle issue de la rivière souterraine l'Ibie. Pour être certain de pouvoir l'admirer, privilégiez les lendemains de grosses pluies où l'arrière-saison.

Le petit sentier permettant l'accès à la cascade est très agréable à

emprunter, il est très plat et offre une belle vue sur le sommet du village.

Il vous faudra par contre prévoir de bonnes baskets car vous devrez rejoindre un petit pont de bois en marchant sur des pierres dans la rivière.

Vous découvrirez également sur ce chemin l'ancien moulin et sa meule taillée dans la roche basaltique.



AROECHIE-DECOUVERTE.COM

Alba la Romaine



Incontournable est la visite de ce Village de caractère ! L'histoire d'Alba la Romaine est vieille de 2000 ans. Fondée sous l'Empire romain, la cité d'Alba fut la capitale des Helviens. De cette époque (Ier au IVe siècles), demeurent des vestiges qui se visitent sur un superbe site archéologique. On y découvre notamment le centre monumental, le théâtre antique, son musée et le ruisseau du Massacre, le sanctuaire... Durant le IVe siècle, Alba la Romaine devient siège épiscopal.

L'autre particularité de ce village ardéchois est son caractère médiéval avec, en surplomb, son imposant château (XIIe-XVIe siècles) classé "Monument Historique" et ses maisons blanches et noires constituées respectivement de calcaire et de basalte, serrées les unes contre les autres.



Flânez dans les ruelles chargées d'histoire et découvrez les voutes, la tour de l'horloge, les inscriptions, les figures sculptées...

Le hameau moyenâgeux de La Roche, situé à proximité, mérite aussi d'être visité. Alba la Romaine attire en ses pierres de nombreux artistes. Comédiens et danseurs viennent exprimer leur passion dans le théâtre antique tandis que le château accueille les musiciens. Quant au hameau voisin, il n'est pas en reste puisque c'est sa chapelle qui met en valeur le talent des peintres. Amateurs d'arts, de spectacles et de vieilles pierres, n'oubliez donc pas d'inscrire Alba la Romaine sur la liste des plus beaux sites ardéchois à visiter.

Ruoms

Ruoms, fondé autour du Prieuré de La Chapelle des Pommiers vers le X^e siècle est situé au confluent de trois rivières, l'Ardèche, La Beaume et La Ligne. Ritomagus



(le champ du gué) devient Ruoms en 1464 et garde les traces d'un peuplement très ancien dans cette région (nombreux dolmens). Bénéficiant d'un climat méridional, Ruoms offre un large panel de loisirs adaptés à chacun (escalade, spéléologie, canyoning, loisirs nautiques, randonnées équestres, pédestres et cyclistes). Centre du Pays Ruomsois regroupant les communes de Balazuc, Chauzon, Grospierres, Labeaume, Lagorce, Pradons.

Pradons.

Ruoms et son Office de Tourisme vous propose de très nombreuses randonnées au coeur de ses villages mythiques, riches en traditions mais tournés résolument vers l'avenir dans le respect de son histoire. Ruoms fut aussi un pays de carrières jusque dans les années 60. De nombreux monuments et ouvrages d'art ont été réalisés de ces pierres calcaires. Ruoms fut aussi une petite cité industrielle avec ses brasseries, fermées depuis 1967, la bière ayant été remplacée aujourd'hui par le vin. C'est à Ruoms que se trouve la plus grande coopérative vinicole de l'Ardèche : les Vignerons Ardéchois



Thines



Malarce sur la Thines, petit village rattaché à la commune de Malarce depuis 1975 est juché sur un promontoire rocheux dominant une torrent riche de nombreuses magnifiques cascades.

Au cœur des châtaigniers, Thines dévoile son caractère rude mais apaisant.

Ses maisons aux toits de lauze, ses ruelles étroites et sa splendide église romane, font de Thines une étape pittoresque sur les chemins de Compostelle.

Datant du XII^e siècle, Notre Dame de Thines fut classée monument historique en 1848 par Prosper Mérimée.

De nombreux circuits de randonnées s'offrent à vous dans cette montagne Ardéchoise et de nombreuses expositions s'y déroulent durant tout le printemps et l'été. Le cimetière à côté de l'église a un charme particulier et fait penser à une chanson de Georges Brassens (supplique pour être enterré sur la plage de Sète) où il écrit : « vous enverrez un peu l'éternel estivant qui passe sa mort en vacances. »



Vous devrez vous garer en bas du village. 2 chemins vous conduisent au village de Thines (environ 900 m): soit par la route, soit par le chemin forestier (ce que nous vous conseillons vivement).

Vogüé :

Classé "Village de caractère" et parmi les "Plus Beaux Villages de France", Vogüé saura vous charmer par la beauté de ses paysages, la richesse de son patrimoine et la variété de ses activités.

Les jolies ruelles pavées avec leurs arcades et leurs passages voûtés vous mèneront au Château de Vogüé : berceau de la famille de Vogüé dont l'origine date du XIème siècle. Le château médiéval s'est transformé en une bastide provençale avec des tours typiques.

Le château de Vogüé se visite individuellement ou en visites guidées. Vous y découvrirez son architecture, son histoire ainsi que des expositions. Vous pourrez également découvrir le jardin suspendu depuis lequel vous pourrez admirer la vue sur le village, sur la rivière et sur les falaises.



En flânant dans les ruelles, nous vous invitons à chercher la rue des puces qui est l'une des rues les plus étroites de France !

En partant du parking du château, un sentier balisé en jaune et blanc vous conduit à la chapelle St Cerice également appelée Gleyzette par les habitants du village. Chapelle perchée en haut de la falaise, elle surplombe le château et le village dans un cadre des plus original.

Dans le même secteur se trouvent les Carrières Giraud, qui surplombent elles aussi le village. Ces anciennes carrières ont été aménagées dans un but didactique.

Le long de l'Ardèche, vous découvrirez le jardin d'Estelle, charmant espace de verdure très reposant, aménagé avec des bancs en pierre.

Après avoir visité Vogüé vous apprécierez de pouvoir vous détendre au bord de la rivière, très prisée des touristes...

Une belle plage de sable a été aménagée pour se baigner le long de la rivière. Après le pont, des lieux plus tranquilles sont également facilement accessibles en longeant la rivière.

Il est également possible de louer un canoë directement depuis la plage de Vogüé.

Un sentier sur le côté de la Chapelle St Cerice vous mènera vers un sentier de promenade entouré de chênes, buis, genêts...

Il est également possible de se promener le long de l'Ardèche où vous y découvrirez les Jardins d'Estelle mentionnés ci-dessus.



La Via Ardèche : voie verte du sud Ardèche s'étend jusqu'aux portes du Gard. Elle est accessible directement depuis Vogüé gare (quartier de la partie plus contemporaine du village de Vogüé). Un parking y a d'ailleurs été aménagé.

C'est un lieu idéal pour faire du vélo en toute sécurité avec des enfants, d'autant plus que le dénivelé est faible.

Depuis le pont vous aurez une vue imprenable sur le château de Vogüé.

Des tables de pique-nique en pierre ont été aménagées en bordure de rivière Ardèche.

Vous aurez également la possibilité de vous restaurer dans un des restaurants du village, ou simplement vous régaler d'une glace ou de nougat vendu par un artisan implanté dans le village.

En saison touristique la traversée du village se fait en sens unique.

Avant l'entrée dans le village, vous trouverez un grand parking en terre le long de la rivière.

Dans le village vous trouverez un petit parking en contrebas sur la gauche, en bordure de rivière, mais les places sont vite occupées. Lorsque vous continuez après ce parking en vous dirigeant tout droit, vous trouverez un autre parking en terre. Celui-ci est peu visible. Autrement, en haut du village vous trouverez le parking du château ainsi qu'un autre parking à côté du cimetière.

Vals les Bains



A quelques kilomètres d'Aubenas, aux bords de l'Ardèche et enjambant la Volane et la Besorgues, la ville de Vals les Bains est une ville très accueillante et très agréable. Vals s'étend sur plus de 19 hectares, comporte 41 hameaux et plus de 140 sources.

La vie

culturelle et touristique s'organise autour du quartier thermal et des deux parcs ombragés propices à la détente situés chacun sur l'une des rives de la Volane.

D'un côté, le parc du Casino où de nombreuses animations sont organisées tout au long de l'année comme le Festival's du Jeu, concours de Boules, spectacles en extérieur, théâtre, brocantes, marchés nocturnes...



Sur l'autre rive, relié par plusieurs ponts pédestres, le parc de l'Intermittente, fleuri et arboré de cèdres centenaires, qui doit son nom à la Source intermittente, jaillissant à la verticale d'un amas de pierres volcaniques en dégageant des senteurs sulfureuses tous les jours à heure régulière. Située au cœur du parc de l'intermittente et découverte en 1865

par Firmin Galimard, ce geyser jaillit toutes les six heures. Son fonctionnement est naturel : il est le résultat de l'accumulation d'eau gazeuse dans une poche en sous-sol. Lorsque la pression devient suffisamment importante, l'eau s'échappe de la poche par la canalisation et explose à l'air libre à la manière d'un geyser à plusieurs mètres de hauteur. Afin de contrôler la périodicité du jaillissement capricieux au naturel tant en quantité d'eau qu'en fréquence, une régulation par minuterie a été mise en place permettant la manifestation du phénomène toutes les 6 heures. Ceci permet aux visiteurs de pouvoir assister à son jaillissement sans abuser de leur patience. A l'heure actuelle, on ne s'explique toujours pas cette odeur de soufre lors du jaillissement : l'eau de la source n'en contenant pas même à l'état de trace !



Le mini-golf sera l'occasion pour petits et grands de jouer en famille sur un parcours 18 trous à moins que vous ne préfériez vous baigner à la piscine municipale où encore jouer au Casino de Vals situés à l'entrée du parc.

L'été, vous pourrez vous régaler avec une glace maison proposée par l'un des glaciers « Chez Béatrix » sur l'avenue Paul Ribeyre. Cette rue s'étoffe aussi de boutiques souvenirs et produits du terroir, de restaurants .



Cette ville thermale accueille ainsi chaque année de nombreux curistes à l'occasion d'une cure thermale traditionnelle basée sur les eaux de Vals. Les Thermes de Vals vous proposent aussi des séances de spa, hammam, piscine, aquagym...

A découvrir également : la Maison Champanhet, un espace muséographique qui vous fera découvrir le patrimoine et savoir-faire ardéchois, la Brasserie Bourganel, L'église Saint-Martin, le Calvaire...

Sites touristiques

Les Gorges de l'Ardèche

Les Gorges de l'Ardèche font partie des sites naturels les plus remarquables d'Europe. C'est un lieu incontournable lors de votre passage en Sud Ardèche. Elles débutent à Vallon pont d'Arc et s'achèvent à Saint Martin d'Ardèche en couvrant 1575 hectares.

Classée Réserve Naturelle en 1980, les élus des communes



riveraines ont souhaité rechercher un équilibre alliant aménagement du territoire et développement touristique au respect des activités humaines, du patrimoine et de l'environnement.

Le paysage des Gorges de l'Ardèche est très varié : on y trouve rivière, ruisseaux, forêt, garrigue, parois rocheuses, grottes... Des lieux diversifiés où plus d'un millier d'espèces animales et végétales peuvent s'épanouir.

Voici un petit éventail de la faune observée dans les Gorges de l'Ardèche : Les plus connues sont bien sûr les chèvres sauvages. On en dénombre environ 80, vous avez donc de grandes chances de croiser leur chemin au détour d'un virage. Vous pourrez également observer des castors, sangliers, chevreuils, lièvres, renards, mulots, écureuils, fouines...

Des oiseaux : fauvelles, pics vert, pics épeiche, geai, épervier, chouette hulotte, aigle, héron...

Des reptiles : lézard, couleuvres à échelon, couleuvres de Montpellier, vipères aspic (rares)...

Des insectes : des criquets, sauterelles, abeilles, mantes religieuses, araignées, cigales, papillons, libellules, coléoptères....

Ou encore des grenouilles et des poissons.

En ce qui concerne la flore, vous trouverez garrigue, chânaie, lavande, thym, sarriette, hysope, orchidée sauvage, buis, tilleuls, chênes verts...

Découvrir les Gorges de l'Ardèche en voiture

La route des Gorges de l'Ardèche permet de découvrir 11 belvédères sur 29 km, 200 m au dessus de la rivière qui vous offriront des panoramas exceptionnels.

Découvrir Les Gorges de l'Ardèche à pied

Un sentier balisé jaune & blanc de 24 km s'offre à vous.

Grands randonneurs, vous pouvez le faire en une fois, seul ou accompagné d'un guide. Mais dans ce cas, il faudra prévoir de réserver une nuit sur une aire de bivouac puisque le camping sauvage est interdit.



Au tiers du parcours se situe le Bivouac de Gaud. C'est le plus vaste et le moins fréquenté. A mi parcours, se situe le Bivouac de Gournier.

Vous y trouverez des blocs sanitaires (WC, douches, eau potable), barbecues collectifs et tables de pic nic, poste de secours...

Il faudra bien sûr prévoir vos repas, de quoi dormir, une trousse à pharmacie et surtout n'oubliez pas votre lampe de poche !

Si vous ne souhaitez pas dormir sur place, vous avez aussi la possibilité de découvrir le Sentier des Gorges de l'Ardèche en 2 fois puisqu'il y a 2 tronçons de 12 km : Du Pont du Tiourre jusqu'au Bivouac de Gournier (n'est pas praticable toute l'année car il faut traverser la rivière). Puis du Bivouac de Gournier à la plage de Sauze à St Martin d'Ardèche.

Découvrir les Gorges de l'Ardèche en canoë



Lorsque l'on pense à l'Ardèche, on pense forcément à la descente des Gorges en canoë, incontournable pour tous les vacanciers en vacances en Ardèche !

Seuls ou accompagnés d'un moniteur diplômé, accessible à partir de 7 ans, vous pourrez choisir différents parcours sur les 32 km de rivière entre Vallon Pont

d'Arc et St Martin d'Ardèche.

Plusieurs descentes sont possibles, à la demi-journée (8 km ou 12 km), à la journée (24 km ou 32 km), ou sur 2 jours en passant la nuit sur une aire de bivouac au bord de la rivière.

Sur la route des Gorges de l'Ardèche :

Pour découvrir le patrimoine

- La Grotte de la Madeleine
- La Grotte de Saint Marcel

A l'entrée de la Grotte de la Madeleine, n'oubliez pas de faire un détour à la Maison de la réserve où se trouve une exposition permanente pour comprendre les enjeux de préservation et la formation des Gorges sous forme de maquettes, quizz, expositions dans le but d'informer et sensibiliser les visiteurs à un environnement exceptionnel.

A découvrir en famille

- Le Zoo préhistorique de Marzal, où vous pourrez observer différents dinosaures grandeur nature.
- La Forêt des Jeux : 40 jeux nature, en pleine nature, faits de branches, de bois, de sable, de cailloux...
- Ardèche Lamas, un parc de 3 hectares où lamas et visiteurs se baladent ensemble, librement.

A proximité de Vallon Pont d'Arc

- La Grotte Chauvet 2
- L'aven d'Orgnac
- L'aven Marzal
- Le château des Roure
- Mas Daudet : Propriété familiale d'Alphonse Daudet, musée et parc en pleine nature.
- Le Musée de la Lavande

Le Pont d'Arc



Le Pont d'Arc est une arche naturelle située dans le sud de l'Ardèche. Datée d'au moins 500.000 ans, ses dimensions sont impressionnantes : 54 mètres de hauteur pour 60 mètres de largeur.

L'eau s'est infiltrée progressivement dans la roche calcaire pour finalement créer une immense ouverture sur les Gorges de l'Ardèche.

Les hommes et les animaux ont pendant longtemps emprunté ce pont pour traverser l'Ardèche, la rivière qui a donné son nom à notre département.

Le Pont d'Arc, emblème de l'Ardèche

Le Pont d'Arc, porte d'entrée naturelle des Gorges de l'Ardèche est une véritable Arche de Triomphe des forces de la nature. Il offre un paysage à couper le souffle aux visiteurs de passage ou aux amoureux de l'Ardèche.

Autour du Pont d'Arc vous trouverez une faune et une flore exceptionnelle, des sentiers de randonnée et des points de vue sur les paysages sud ardéchois qui resteront gravés dans vos mémoires.

Incontournable en Ardèche, le Pont d'Arc est chaque année très prisé des vacanciers pendant leur séjour.

Avec ses deux plages de sable en amont (face sud) et en aval (face nord), c'est un endroit idéal pour se détendre en famille ou entre amis, pour se poser le temps d'un pique-nique ou de profiter de la baignade. Pendant les vacances d'été avec les fortes chaleurs que nous offre le climat ardéchois, un petit rafraîchissement dans l'eau vivifiante de la rivière Ardèche est le bienvenue.

La légende du Pont d'Arc

La Légende du Pont d'Arc raconte qu'un jour, le seigneur de Sampzon épousa une très jolie fille de Vallon Pont d'Arc. Cette dernière comptait de très nombreux amoureux et prétendants. Après les noces, pris de jalousie et par peur de perdre sa belle, le châtelain enferma sa femme dans le donjon situé en haut du plateau du rocher de l'Arc, pas encore creusé par les eaux. Un jour, alors que la belle s'y morfondait, un pèlerin très laid demanda asile. Le châtelain le fit entrer sans méfiance et accepta de lui montrer le beau paysage dont il était si fier du haut de la grande tour. Pendant que le seigneur narrait ses victoires, le pèlerin s'éclipça, délivra la belle et s'enfuyaient vers le Rhône. Les voyant disparaître, le seigneur pria le bon dieu des Maris de lui rendre son épouse. Son vœux fut aussitôt exaucé. Un bruit terrible se fit alors entendre, la montagne s'ouvrit en deux laissant place aux eaux qui portèrent les amoureux et leur embarcation aux pieds du seigneur. Comme celui-ci enlaçait sa femme dans ses bras, le pèlerin se transforma en diable velu et cornu et disparut avec une forte odeur de soufre. L'arche du Pont d'Arc était né.

Que faire à proximité du Pont d'Arc



- La réserve naturelle des gorges de l'Ardèche

De nombreuses grottes sont à découvrir à proximité du Pont d'Arc :

- La Grotte Chauvet 2 (Caverne du Pont d'Arc) (à 20 mn du Pont d'Arc)
- L'Aven Marzal (à 20 mn du Pont d'Arc)
- La Grotte de la Madeleine (à 20 mn du Pont d'Arc)
- L'Aven d'Orgnac (à 30 mn du Pont d'Arc)
- La Grotte Saint Marcel (à 30 mn du Pont d'Arc)

La Grotte Chauvet



Découverte en 1994 par trois spéléologues à quelques kilomètres du Pont d'Arc, la Grotte Chauvet est l'un des plus grands chefs d'oeuvres de l'art préhistorique. Du nom de son découvreur Jean-Marie Chauvet et de son implantation, la Grotte Chauvet Pont d'Arc

comporte de très nombreuses fabuleuses peintures et gravures d'animaux qui sont à ce jour les plus vieilles peintures préhistoriques du monde.

Si la Grotte Chauvet est fermée au public pour des raisons de conservation des fresques et des gravures, l'exposition permanente Grotte Chauvet permet aux visiteurs de contempler ce trésor préhistorique, véritable sanctuaire préhistorique de l'art paléolithique dans les Gorges de l'Ardèche.

Grâce au CERP (Centre Européen de Recherches Préhistoriques), vous remonterez ainsi le temps jusqu'à la préhistoire, il y a 32 000 ans, et vous plongerez au cœur de la Préhistoire pour découvrir la vie quotidienne des hommes de Cro-Magnon.



Vous visionnerez également un documentaire sur la Grotte Chauvet ainsi qu'une vidéo sur le bestiaire de l'art pariétal, les vestiges préhistoriques des Gorges de l'Ardèche et la vie des hommes préhistoriques. L'exposition est ouverte toute l'année. La grotte Chauvet est classée au patrimoine Unesco depuis le 22 juin 2014.

La Tour de Brison

Histoire de la Tour de Brison

A sa construction, la Tour de Brison était reliée au château de Brison.

Construit au XII^e siècle, l'ensemble cadastral de Brison serait contemporain des ensembles fortifiés de Largentière et des alentours : Chassiers, Montréal, Tauriers...



Situé à 800 mètres d'altitude, ce poste de guet devait contribuer à la protection des mines d'argent de Largentière.

Vers 1705, les pierres ont servi à la construction du « château neuf » édifié au-dessus du hameau Brison.

Le dernier propriétaire fit don de la tour de Brison à la commune de Sanilhac en 1978.

Rénovée à la fin des années 1990 par l'association des Amis de la Tour de Brison, elle sert aujourd'hui de tour de guet utilisée pour la lutte contre les incendies détectables dans un rayon de plus de 100 km à la ronde.

Belvédère de la Tour de Brison

C'est un véritable panorama à 360 degrés que vous découvrirez sur le site de la Tour de Brison.

Deux tables d'orientation sont d'ailleurs à votre disposition et vous présentent le relief alentour.



Vous découvrirez une vue remarquable sur le Vivarais.

De là, vous dominerez 36 villages aux alentours nichés entre les Cévennes et l'Ardèche méridionale, le Mont Ventoux et le Mont Blanc.

Un peu plus bas, le village de Sanilhac avec ses maisons en pierre est le parfait reflet d'un typique village de la région.

En contrebas de la tour de la Brison vous pourrez marcher autour d'impressionnants blocs de roches.

Pour profiter pleinement du panorama il est préférable de choisir un jour de grand beau temps pour vous rendre à la Tour de Brison.

La légende de la Tour de Brison

Le seigneur de Brison, combattant aux croisades, est fait prisonnier. Considéré comme disparu, sa femme épouse alors un seigneur voisin qui est aussi un ancien ennemi.

Le Diable entre alors dans la cellule du seigneur pour lui apprendre la nouvelle. Il lui propose en échange de son âme de l'emmener au château pour empêcher le mariage. Vieilli et amaigri il ne fût pas reconnu par son épouse et bannit Lucifer. Furieux, le Diable fit alors jaillir un énorme éclair qui ébranla la Tour.

La légende prétend que chaque 31 décembre à minuit, il vient emporter une pierre et que lorsque la dernière aura disparu, ce sera la fin du monde.

Pique-niquer à la Tour de Brison

Des tables de pique-nique ont été aménagées, ce qui vous permettra de déjeuner sur place si vous le souhaitez.

Où se garer à la Tour de Brison ?

Il est possible de se garer sur un petit parking juste au pied de la Tour de Brison.

Randonner autour de la Tour de Brison

De nombreux sentiers sont à découvrir autour de la Tour de Brison. Ces sentiers sont à découvrir à pied, et pour certains à VTT ou à cheval.

Il est préférable de rester sur les sentiers balisés.

Aux embranchements, vous verrez des panneaux surmontés d'un cône jaune.

Aux carrefours les plus importants vous trouverez un plan de réseau pour mieux vous situer.

Conseils rando

Pour votre confort et votre sécurité il est souhaitable de prévoir de bonnes chaussures de randonnée et suffisamment d'eau et un petit check météo est toujours souhaitable.

Il est possible que vous croisie des chasseurs en période de chasse. Tenez-vous informés des jours de chasse et habillez-vous avec des couleurs vives.

Le Pont du Diable à Thueyts



Le Pont du Diable enjambe l'étroit sillon de l'Ardèche au niveau de la commune de Thueyts. Construite en pierres, basaltiques notamment, cette arche arc-boutée depuis plusieurs siècles culmine à plus d'une quinzaine de mètres au dessus de l'eau. A découvrir absolument lors de votre séjour en Ardèche, le Pont du Diable peut être l'occasion d'une randonnée

pédestre, d'une excursion en famille ou entre amis, d'un pique nique sur la plage de galets située face au pont.

Vous pourrez ainsi bronzer sous le soleil ardéchois, vous baigner dans les eaux claires de la rivière Ardèche et apprécier le magnifique paysage de cette vallée.

Pour les plus curieux, nous vous invitons également à découvrir la légende du Pont du Diable !

Randonner au Pont du diable Durée: 1h15

Parking : sur la place du village de Thueyts.

En sortant du parking, prendre à gauche sur la N102 en direction d' Aubenas / Neyrac. Juste avant le pont suivre la pancarte :

- Pont du diable
- Via ferrata
- Chaussée des géants

Juste avant la station d'épuration, tourner à droite, passer sous le pont et prendre le chemin qui passe sous les orgues basaltiques.

Suivre les panneaux : échelle du roi, Pont du Diable.

Puis suivre : Fargebelle - Jaujac

Une fois sur la route prendre à droite vers Pont du diable.

Au panneau de la plage « plage publique », prendre à droite.

Dépasser les bâtiments d'accueil de la via ferrata et prendre les escaliers.

Vous arriverez sur la plage du pont où vous pourrez





vous rafraîchir et admirer la vue.

Juste avant le pont prendre l'escalier où est indiqué : Thueyts par l'échelle du roi.

Dépasser la via ferrata et continuer tout droit où vous

passerez sous les orgues.
Suivre : Thueyts - échelle du roi.



Vous vous trouverez ici au pied de l'impressionnante échelle du roi : escalier taillé dans la coulée de basalte.

En montant l'escalier vous arriverez à un premier belvédère puis à un second qui domine la vallée.

Attention tout de même, l'ascension par l'escalier nécessite un équipement adapté (principalement de bonnes chaussures de randonnées) et une bonne condition physique, certains passages sont étroits et peuvent être glissants.

Prendre à droite au terrain de foot puis monter les escaliers jusqu'au sommet de la butte. Vous y trouverez une table d'interprétation.

Au panneau d'accueil prendre la route à droite qui retourne au parking du village .

A Thueyts vous avez la possibilité de faire une Via Ferrata dont le départ se situe juste au dessus du Pont du diable.

D'une distance de 490 mètres et d'un dénivelé de 100 mètres, la durée est d'environ 1heure 30 à 2 heures. On peut se garer soit au village puis emprunter le petit chemin de randonnée depuis le stade par l'échelle du Roi, soit sur le parking directement au Pont du diable. L'accès se fait par l'échelle du Roi au pied de la coulée basaltique.

Après le passage par la tyrolienne (qui n'est pas obligatoire), il y a une seconde partie par la passerelle de Dien.

Elle conduit à un petit pilier d'une trentaine de mètres, puis une traversée conduit après le passage de la grotte à remonter un mur très raide. On redescend ensuite en traversée pour arriver au pied d'un pilier vertical suivi d'une nouvelle traversée.

Enfin, le mur terminal aérien conduit à la table d'orientation en bordure du chemin de retour.

Matériel disponible en location auprès de l'office du tourisme de Thueyts.



Le Mont Gerbier de Jonc



L'origine du nom Gerbier-de-Jonc vient des mots "Gar" (rocher) et "Jugum" (montagne).

A 1h d'Aubenas et de Privas, le Mont Gerbier de Jonc est le second site phare d'Ardèche après les Gorges de l'Ardèche. Situé sur le plateau ardéchois sur les communes de Saint-Martial et Sainte-Eulalie, il culmine à 1551 mètres d'altitude.

Cet ancien volcan a la forme d'un dôme. Il s'agit en fait d'un suc, tout comme Le Mont Mézenc. Site classé depuis 1933, le Mont Gerbier de Jonc date d'environ 8 millions d'années, époque où de nombreux volcans étaient encore en activité en Auvergne.

Le Mont Gerbier de Jonc est aussi célèbre pour donner vie au plus long fleuve de France. En effet, la Loire prend sa source à ses pieds. Il est traversé par la ligne de partage des eaux Océan Atlantique et Méditerranée.



Randonner au Mont Gerbier de Jonc

Un parking gratuit a été aménagé tout le long de la route juste au pied du Mont Gerbier de Jonc.

L'ascension débute par le chemin qui part sur la droite et la descente se fait par la gauche. Il est très important de suivre ce chemin car on ne peut pas se croiser. De très nombreuses flèches bleues indiquent le chemin tout le long du parcours, il est donc impossible de se tromper. Il est très important de bien suivre ces flèches afin de préserver le lieu.

Vous gagnerez le sommet en une trentaine de minutes. Mais attention, l'ascension nécessite de bonnes chaussures de marche ! En effet, les pierres peuvent être glissantes et parfois quelque peu difficiles à gravir. Des passages avec des

cordes ont été aménagés aux endroits délicats. Il faut donc être très vigilant si vous randonnez avec des enfants.



Cependant, cela vaut vraiment le coup car on prend très vite de l'altitude et la vue est rapidement époustouflante. Depuis le sommet, un panorama exceptionnel à 360° sur les terres volcaniques s'offre à vous. Si le temps le permet vous pourrez même observer les Alpes et le Mont Ventoux.

Se restaurer au Mont Gerbier de Jonc

Après tous ces efforts, vous aurez bien mérité un bon repas dans l'un des restaurants situé juste au pied du Mont Gerbier de Jonc ou si vous préférez pique-niquer, une aire de pique-nique a été aménagée.

Vente de produits locaux

Sur le parking, une dizaine de producteurs locaux proposent leurs produits.

La Maison de site du Gerbier de Jonc

Avant de partir, n'oubliez pas de faire un détour à la Maison de site (en accès libre) au pied du Mont Gerbier de Jonc où vous découvrirez la géologie, le volcanisme, la naissance de la Loire et le phénomène du Partage des Eaux à travers des maquettes, des diaporamas et des films.

Que faire à proximité du Mont Gerbier de Jonc ?

- Le sentier des sources de la Loire : randonnée de 3 km avec circuit balisé facile (environ 1h30) pour découvrir les sources.
- La ferme de Bourlatier (à 10 mn du Mont Gerbier de Jonc) : Ancienne ferme du XVIIème siècle à l'architecture typique où se déroulent des expositions, des animations...
- La cascade du Ray Pic (à 30 mn du Mont Gerbier de Jonc)
- Le lac d'Issarlès (à 30 mn du Mont Gerbier de Jonc)
- Le département de la Haute Loire, le Puy en Velay

Le Bois de Païolive

Situé près des Vans, le Bois de Païolive est une étonnante forêt de rochers pétrifiés aux allures animales. C'est l'activité idéale pour vos ballades dominicales.

Trois circuits découverte vous sont proposés d'une durée d'une à deux heures et vous invitent à la visite d'un monde fantastique.

Vous apercevrez l'Ermitage de Saint-Eugène et surplombez les Gorges du Chassezac.



Dans le bestiaire, à travers la garrigue, les sentiers vous mèneront à la découverte d'étranges habitants, inoffensifs malgré leur imposante stature. Caché derrière un chêne, un éléphant se dresse, un peu plus loin un ours grogne, un lion rugit. A la sortie d'une faille, vous tomberez nez à nez avec un singe accroupi. A coup sûr, les enfants joueront à se faire peur à l'entrée d'une grotte.

Attention tout de même à ne pas vous perdre dans ce labyrinthe à la végétation dense qu'est le Bois de Païolive.

Formé il y a environ 150 millions d'années durant le jurassique, le massif calcaire de Païolive s'étend sur 16 kilomètres au coeur des Cévennes ardéchoises. L'érosion a ainsi formé rainures et crevasses donnant ces reliefs ruiniformes appelés lapiaz géant et ces étranges sculptures minérales.



Château de Ventadour



Situé sur la commune de Meyras, au confluent de la Fontaulière et de l'Ardèche, le Château de Ventadour dresse son imposante silhouette et ses tours carrées au sommet d'un pic rocheux imprenable.

Chaque été, l'association accueille des bénévoles pour la rénovation de ce monument.

Vous pouvez également visiter cette forteresse.




Lac d'Issarlès



Le lac d'Issarlès prend place à 1000 mètres d'altitude dans un ancien cratère au sein d'un écrin de verdure. De forme ronde, d'une circonférence de 5 km et 130 mètres de profondeur, le lac est un formidable lieu de découvertes et de ballades.



Vous pourrez notamment visiter une grotte troglodyte, parcourir les nombreux sentiers au départ du lac, découvrir des coulées basaltiques et volcans stromboliens, pratiquer le pédalo ou la baignade avec sa grande plage. Cette immense réserve d'eau sert aussi à alimenter l'installation hydroélectrique de Montpezat.



Le Ron des Fades (Dompnac)



Si vous passez près de Dompnac dans la Vallée de la Drobie, pensez à vous arrêter au village miniature le Ron des Fades (Rocher des Fées) et vous découvrirez un surprenant petit village avec ses habitants lilliputiens, ses arbres taillés bonsaï et son créateur, bâtisseur infatigable. Après

avoir traversé la châtaigneraie dans laquelle vous trouverez différents sculptures originales, vous découvrirez une tour en ruine puis la fidèle reproduction de la chapelle Saint Régis et enfin en contrebas le village avec sa cascade, ses ruches, sa clède, sa chapelle, son pont, ses jardins en terrasse et bien d'autres surprises représentant des scènes de la vie du village.

Les habitations sont construites en pierres de pays parfois taillées, et assemblées une à une pour former maisons, fermes et mas du pays ardéchois.

Dans ce havre de paix, vous échangerez avec le maître des lieux qui vous contera l'histoire du village et les légendes du pays et vous apprendra comment fabriquer un toit de lauzes.

Une visite au pays des fées très agréable qui enchantera petits et grands. On vous le recommande !



La grotte de la Cocalière

Venez découvrir la grotte de la Cocalière, une des plus belles grottes de France et faites un merveilleux voyage au centre de la terre en Cévennes entre Gard et Ardèche



Creusée dans les calcaires du sommet du Jurassique (Kimméridgien, Tithonien - entre 146 et 135 millions d'années), la grotte de renom que vous allez maintenant visiter n'est qu'une branche d'un vaste ensemble souterrain couvrant une trentaine de kilomètres.



Son histoire a débuté il y a 35 millions d'années (Eocène, Ere tertiaire) et se poursuit de nos jours car la Cocalière est une grotte vivante, c'est-à-dire toujours en formation.

Orgnac l'Aven



Venez découvrir ce grand site incontournable en Ardèche du sud.

Nous vous proposons à la fois un voyage à travers 350 000 ans de préhistoire grâce à la cité de la préhistoire (espace muséographique ultra moderne,

ludique et interactif) et également un voyage dans un univers féérique de cathédrale souterraine majestueuse, de palmiers géants et autres piles d'assiettes : la grotte. A la fin de la visite vous assisterez à un son et lumière.



Pour les plus sportifs vous pouvez visiter la grotte avec un guide en via corda (réservation obligatoire. Attention: s'y prendre à l'avance car fortes demandes)

N'oubliez pas que nous sommes à votre disposition, bien entendu, pour tout conseil.

Activités à faire avec des enfants

Air Jey Filets (Ruoms) <https://www.airjeyfilets.com>

En famille ou entre amis, pour petits et grands (les filets sont accessibles dès 18 mois), découvrez l'accrofilets ! Sans baudriers, évoluez en sécurité dans les filets entre cabanes et toboggans. Les ateliers sont conçus pour réunir adultes et enfants, ne soyez plus spectateurs de vos enfants et amusez vous avec eux !



Tentez l'expérience, unique dans la région, du free jump dans nos Bagjump (sauts dans des coussins géants).

Le parc de loisirs Air Jey Filets dispose tout l'été d'un espace aquatique composé de toboggans gonflables géants, d'un splashpad et même d'un bassin pour les 0-3 ans. Venez vous détendre à l'ombre des acacias et profitez des glissades et des splashes ! (Ouvert juillet/août de 11h à 18h)

Parc animalier des gorges de l'Ardèche <https://www.parcanimalier07.com>

Pour les familles avec de jeunes enfants, le Parc Animalier des Gorges de l'Ardèche vous propose de rencontrer des animaux méconnus dans un cadre naturel, authentique et dépaysant.



Situé sur une ancienne mine où la nature et le caractère sont préservés, le parc est un lieu de découverte ludique et familial. Imaginé et conçu par Xavier et Hélène, votre visite vous fera découvrir des animaux originaux et développera la sensibilisation à la biodiversité de vos enfants.



Sur place, participez à de nombreuses activités à faire en famille : balade à poney, jeux pour les enfants, approcher les animaux dans les « parcs à caresses », pique-niquer de bons produits locaux sur des espaces ombragés en toute sérénité ou encore vous amuser sur notre parc aquatique : l'Aquapark !



Parc animalier de Lussas (Lussas) <https://www.parc-animalier-ardeche.com>

Vous faire découvrir une toute nouvelle approche des animaux de ferme et vous donner un autre regard sur les animaux.



Alpagas, Lamas, Chameaux, Dromadaires, Chèvres, Cochons, Furets, Lapins, Cobayes, Moutons, Oies, Canards, Paons, Perruches, Pigeons, Poneys, Chevaux, Ânes, Poules, Vaches..



Venez découvrir 370 animaux au coeur d'un parc animalier unique en Ardèche !

La forêt d'Emile Zarbre <https://www.emile-zarbre.com>


Mais c'est quoi cette Forêt ?

C'est un chemin, un joli petit chemin, peuplé de surprises, principalement des jeux !



Des jeux faits avec ce que la Nature nous offre, des jeux faits de bois, de branches, de pierres, de fleurs, des pièces uniques, créées par Émile Zarbre. Ce sont des jeux de lancers, des jeux d'observations, des jeux de logiques, des jeux rigolos, des jeux que vous connaissez, et d'autres que nous avons inventés. Il y aussi des poèmes dans les arbres, des brumisateurs, un sentier pieds nus, des instruments de musique, des drôles de

sculptures, des coins où se poser à regarder les arbres....



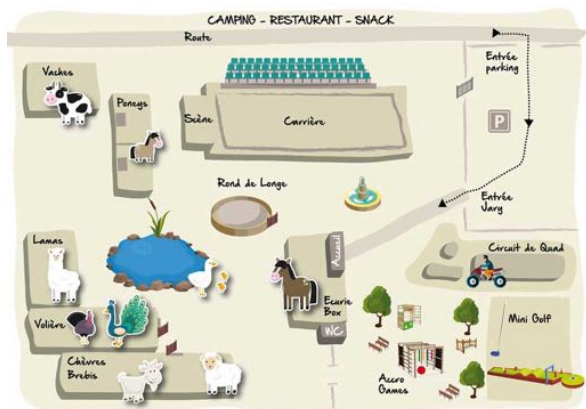
Alors c'est pour les tout petits ?

Meuh non ! C'est véritablement pour tous les âges, à condition d'aimer jouer, d'aimer partager du temps ensemble, enfants, ados, parents, grand parents, ou entre amis.

Le parcours n'est pas long en distance, environ 700 mètres, mais la plupart de nos clients passent la demi-journée ici.

Et pour manger ?

Vous pouvez amener votre pique-nique, où l'acheter dans la petite boutique: saucisson, terrine, tapenade, que des produits locaux, buvette, des glaces artisanales,! Pensez à réserver votre pain frais (nous avons sinon il y a du pain de mie pour dépanner.



Accro game, Trampoline géant, Tyrolienne, Quad et Kart (de 5 à 12 ans), Poney, Parc avec animaux, Spectacles équestre les mercredis soirs en saison

Le village de Gopher (Vallon Pont d'Arc)

Village de jeux pour petits et grands : dès 2 ans, une spectaculaire aire de jeux perchée dans les arbres qui surplombe des jeux et activités (trampolines, circuits de vélo et kart à pédale, cabane troglodyte, parcours d'adresse etc).



Dans un cadre idyllique en bord de rivière, Le Village de Gopher accueille les petits et grands dès 2 ans.

Dans des filets tendus reliant des cabanes les enfants jouent à plus de 5 mètres de haut. Nous proposons plus de 6 cabanes avec à l'intérieur de chacune d'entre elles des jeux

différents sollicitant tantôt l'imagination, tantôt l'agilité, la créativité... Dans chaque filet, les enfants peuvent sauter, courir, réaliser de multiples acrobaties avec de grandes balles mises à disposition.



Au sol, d'autres activités : Une piste de Kartings à pédales et vélos, bien à l'ombre sous les arbres.

Et si les acrobaties dans le village de jeux perchés ne leur ont pas suffi, de grands trampolines leur permettront de s'initier davantage...

Un parcours d'agilité fait également partie du Village de Gopher. Ils pourront ainsi avancer sur des câbles tendus pour jouer au funambule, se balancer dans un panier suspendu, ramper dans des filets ...

Un labyrinthe de tuyaux enterrés pour jouer aux marmottes ... !

Et pendant que les enfants s'en donnent à cœur joie les parents peuvent se prélasser sur les transats mis à leur disposition.

Indy Parc (Vagnas) <https://www.indy-parc.com>

Situé à seulement 5 minutes de Vallon Pont d'Arc et de Barjac, en Sud-Ardèche, le parc accrobranche Indy Parc vous accueille au cœur d'une forêt ombragée, pour faire le plein de sensations et d'aventures.



Nos parcours d'accrobranche raviront jusqu'aux plus audacieux d'entre vous, avec leurs tyroliennes géantes et autres sauts de Tarzan, et ce dès l'âge de 4 ans !

Le Bois des Musiciens vous invitera quant à lui à une balade musicale à la cime des arbres, entre filets et cabanes.

En famille ou entre amis, laissez-vous tenter par l'expérience, et reposez vous à l'ombre des chênes dans une atmosphère de douceur et d'enchantement.

Randa Ardesca <https://randaardesca.fr>



Un village gaulois au cœur de l'archéosite se construit sous vos yeux, au fil des ans, selon les principes de l'histoire vivante et de l'archéologie expérimentale. Venez découvrir des habitats réalisés avec les savoir-faire de l'époque.

Vivez l'Histoire grâce à nos animateurs en costume, disponibles et passionnés ! Randa Ardesca, ça n'est pas tout à fait un musée. C'est un parc de plein air dans lequel **l'Histoire devient vivante**. Devant vous, des animateurs en



costume réalisent des objets et construisent, en travaillant avec des techniques et des artisanats anciens. Cette démarche est nommée « **Archéologie expérimentale** », car elle permet de tester des idées, de retrouver des gestes ancestraux et d'expliquer comment l'Homme a vécu dans le passé.

Bon à savoir ! Un archéosite n'est pas un site archéologique. Vous n'y trouverez pas de chantier de fouilles, ni d'archéologues en train de remonter à la surface des vestiges de notre passé. En revanche, vous y verrez des lieux de vie reconstruits sur le modèle des découvertes archéologiques locales. Pour nos expérimentations, nous nous basons sur le travail des archéologues, et leur demandons régulièrement conseil afin de vous proposer une immersion dans le passé la plus réaliste possible !

La ferme des Divols



Venez découvrir l'univers de nos chèvres au cœur d'un hameau atypique. Nous vous proposons une grande variété de fromages mais également des glaces et des savons.

Ils vous expliquent tout sur la vie quotidienne des chèvres et des boucs. La traite est visible du 15/03 au 30/06 le matin à 7h00 et le soir à 18h00.
Du 01/07 au 15/12 le matin à 7h00.



Sur les période d'ouvertures, ils vous accueillons de 17 h à 19 h pour visiter librement notre ferme et caresser les chèvres et les boucs. Les chiens, les chats, les poules et même une oie seront ravies eux aussi de vous rencontrer.

Vente de produits sélectionnés par la marque "Goûtez l'Ardèche" et leurs produits au lait de chèvres : glaces et savons !



Descente accompagnée en canoë du Chassezac



63<https://www.location-canoee-ardeche-chassezac.com>

Pour ceux qui souhaitent s'initier, se perfectionner et emmener les enfants dès 5 ans en toute sécurité.

Un de des guides vous accompagne tout au long du parcours, vous initie à la pratique du canoë et partagera avec vous sa passion pour notre belle rivière : faune, flore, patrimoine, histoire...laissez-vous guider !

Hors saison estivale, n'hésitez pas à les contacter pour réserver.

Les Applications gratuites que nous aimons et à télécharger ainsi que des sites internet utiles:

Applications

VISORANDO



Sur Visorando, vous trouverez des itinéraires randonnées variés et de qualité, partout en France. Chaque circuit est vérifié par une équipe de modérateur avant d'être publié et proposé aux visorandonneurs.

MAPS.ME

Des cartes rapides, détaillé et entièrement hors-ligne avec une navigation étape par étape.



Carte hors-ligne : économisez vos données mobiles, aucun accès à Internet requis.

Navigation : utiliser la navigation en voiture, à pied ou à vélo partout dans le monde.

Téléchargez l'application puis télécharger la ou les cartes qui vous intéressent.
Fonctionne partout dans le monde

Sites internet

<https://www.cevennes-ardeche.com>

<https://www.ardeche-decouverte.com>

<https://www.bistrotdepays.com/ardeche>

<https://www.goutezlardeche.fr>

Office de tourisme de Joyeuse (04 75 89 80 92) <https://www.cevennes-ardeche.com>

Office de tourisme de Ruoms (04 75 93 91 90). <https://www.gorges-ardeche-pontdarc.fr>

Fabienne et Michel vous souhaitent de merveilleuses vacances !